



JUNTA DE USUARIOS DEL SECTOR HIDRAULICO MENOR
"SAN LORENZO"

"Año de la Unidad, la Paz y el Desarrollo"

INFORME N° 003-2023-UOMe-JUSHSAL/A.G.C


Para : Ing. Teodoro Ramos Yesquén
Gerente JUSHSAL

Atención : Ing. Ghierald Eloy Silva Delgado
Subgerente OMD Menor

Asunto : Informe de realización de inspección en dren de la parcela del Sr. Teófilo Sullón Prado
– San Francisco de Yaranche

Ref. : Solicitud S/N con fecha 20 de febrero del 2023

Lugar y Fecha : Cruceta, 03 de marzo del 2023



I. ANTECEDENTES:

Con fecha 20 de febrero del 2023, los señores Saturdino Velásquez García (Teniente Gobernador San Pedro), Eriberto García Córdova (usuario) y Arcadio Yovera More (usuario) con documento de la referencia solicitan apoyo con maquinaria Retroexcavadora, con la finalidad de reactivar una quebrada de desagüe (dren), que recolecta aguas de la parcela del sr Teófilo Sullón Prado, y por motivo de encontrarse colmatado, afecta a los moradores del sector, aislándolos y obstaculizando el ingreso y salida de sus productos.

II. OBJETIVO:

Constatar la problemática descrita por el(los) solicitante(s) y plantear alternativas de solución y/o recomendaciones.

III. ANALISIS:

-La visita de campo fue realizada el día 02 de marzo del 2023, donde se recorrió en compañía del señor Saturdino Velásquez el tramo afectado, quién nos explicó a detalle la problemática; encontrándose que:

- El dren de la parcela del señor Teófilo Sullón Prado y otras cercanas, vierten a la Quebrada San Francisco.
- Este dren atraviesa una vía carrozable de acceso al centro poblado San Pedro, en la que se retiene el agua formando charcos, esto a causa de que aguas abajo se encuentra colmatado un tramo de aprox. 100m
- Por naturaleza del comportamiento del agua, esta viene causando daños, y además obstaculiza el tránsito de los pobladores, quienes expresan su mayor preocupación en los niños (alumnos) que circulan por esta vía, ya que se aproxima el inicio de clases.
- También se verifica la existencia de una estructura antigua (puente) pero se encuentra enterrado a un lado de carretera. (donde anteriormente ha sido el trazo inicial de la vía).



JUNTA DE USUARIOS DEL SECTOR HIDRAULICO MENOR "SAN LORENZO"

IV. CONCLUSIONES:

- Se verifica la problemática descrita por los solicitantes y se constata las afectaciones que se vienen presentando en dicho punto, y lo que esto implica para los pobladores.
- Aguas abajo del punto de intersección entre el dren y la trocha se verifica la colmatación de un tramo aprox. de 100m
- Existe una estructura antigua (puente carrozable), el cual se puede reactivar, descolmatando a ambos lados y realizándole limpieza de la alcantarilla.

V. RECOMENDACIONES:

- En el tramo afectado se pueden realizar los siguientes trabajos con maquinaria: descolmatación (100m) (Excavadora), desbroce y nivelación de un tramo antes y después de la estructura (100m) y conseguir reactivarlo (puede ser con Motoniveladora o Cargador Frontal).
- Programar la atención en un día con la presencia de las dos máquinas. (total 16-20hm)
- Al costado de la vía se debe realizar cunetas para evitar discurra agua hacia el centro de la vía.

Imq 01. ZONA AFECTADA - PROPUESTA




Nota: Google Earth

Es todo lo que tengo que informar a usted, para conocimiento y fines pertinentes.

Atentamente;

Junta de Usuarios del Sector
Hidráulico menor San Lorenzo
Ing. Alan García Castillo
Jefe de Operación Menor (e)

 JUNTA DE USUARIOS DEL SECTOR HIDRAULICO MENOR SAN LORENZO	
PROVEIDO	
PARA	947 menor
ASUNTO	hacer Puente
	EDAN, urjante
FECHA	02/04/20
FIRMA	

JUNTA DE USUARIOS DEL SECTOR HIDRAULICO MENOR
"SAN LORENZO"

VI. ANEXOS:



N° 01. Tramo de la vía inundada



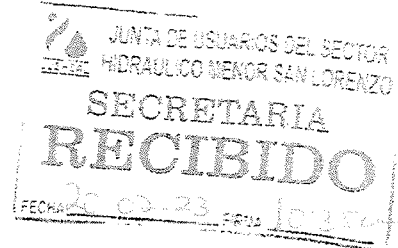
N°02. Tramo del dren colmatado



"Año de la Unidad, la Paz y el Desarrollo"

San Lorenzo, 20 de Febrero de 2023

Econ.
Dario Castillo Lalupú
Presidente JUSHSAL
Presente





Asunto : Solicitamos Apoyo con Maquinaria Retroexcavadora


Es grato dirigimos a usted para saludarlo y a la vez solicitar su apoyo con maquinaria (retroexcavadora), con la finalidad de reactivar una quebrada de desagüe y estos discurran con normalidad, ya que en el predio del Sr. Teófilo Sullón Prado ubicado en San Francisco de Yaranche existe uno que viene afectando a los moradores del sector, aislándolos y obstaculizando el ingreso y salida de nuestros productos.

Agradeceré la atención que le brinde al presente.

Atentamente,


Saturdino Velasquez García
DNI: 03675185
Teniente Gobernador San Pedro


Eriberto García Córdova
DNI: 02754986


Arcadio Yovera More
DN8 02761723
USUARIO C.U Chipillico Alto

